

## 防災まち歩き

貴船町連合会


日時/5月11日㊦



貴船町連合会の五町自治会(槌田会長)、七町自治会(中尾会長)、貴船清水坂町自治会(善尾会長)の3自治会では、昨年より図上訓練を2回実施、今回は中東地区まちづくり協議会主導として初めて「防災まち歩き」を参加者25名、オブザーバー5名を伴って行いました。

各自治会長は現場を確認することであらためて住民の防災意識の向上につながり、「先ずは自分の身は自分で守ることの大切さ」を言われました。

今後は、地域版マップ作りの段階に入ります。他地区でも「まち歩き」が進展する事を期待いたします。



丸山町  
丸山第一

## 防災図上訓練

日時/3月26日㊦ 午後2時~  
場所/丸山町民館




3月26日㊦午後2時より丸山自治連合会・丸山第一自治連合 合同で防災図上訓練を行いました。事前に各自治会より参加名簿を出していただき、その名簿をもとにあらかじめグループ分けを行いました。

林会長の挨拶。進行の簡単な説明の後プロジェクターを用いてDIG(防災図上訓練)の意味、ルールの説明からスタート。わが町の状態を再認識してもらうために、あらかじめ用意した丸山・丸山第一の地図上に、幹線道路・細い道路・路地等を決められた色で線を引き、自分の家をマークしたり、避難所に指定されている小学校・中学校・病院・公共施設・スーパー等を色分けしました。

この作業の終了後、避難時に持ち出す物品をグループごとに発表してもらいました。

今後は、このDIGでの地図を参考に「まち歩き」をして避難所までのルートで、危険箇所の確認をお願いしました。



## 長府散策参加

日時/4月1日㊦  
場所/長府城下町  
主催/長府地区まちづくり協議会




案内役の梅光学院大学生の若くて新鮮味あふれる眼による長府城下町の説明を聞きつつ、暖かい春の日差しを浴びながら史跡旧跡(8箇所)巡り約6kmのコースを3班、総勢30名で散策をいたしました。桜がまだ十分開いてなかったのが残念でした。



当日たまたまクルーズ船が下関港に入港、中国からの観光客3,000人と合流することになり、飛び交う中国語のなかには「中国に来ているのでは…」と錯覚した感覚に襲われました。

散策後、長府地区の婦人部、協議会有志の方々と交流することができ有意義な一日となりました。(そのとき頂いた豚汁と焼きそばは格別のおいしさでした)

私たち中東地区においても、「防災まち歩き」を計画していますが、地域をより知るうえで、この企画は是非実現したいものです。〈事務局/田中英行〉



## 街のちょっとした話題

桜の名所といえば長府・火の山・戦場ヶ原公園…だけではないよ!

貴船町南国マンション ニュー貴船には、ベランダの前が桜の絨毯になる贅沢なお宅があるんです。

目線の先にある満開の桜は見事の一言! 夜は、街灯のライトアップで幻想的に、つつい花見酒もすすみます。

是非来年の桜探訪にいかがでしょう。

●お問い合わせは当マンション305号 豊川宅 ☎231-1489